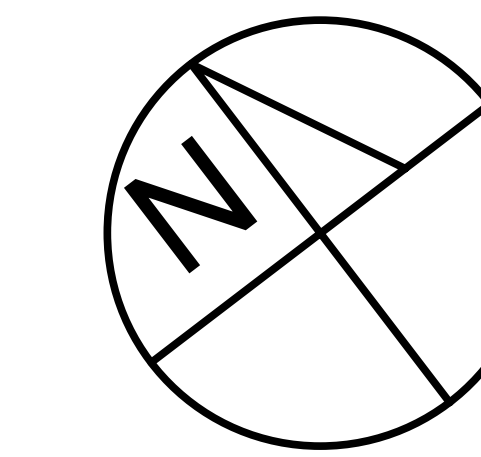


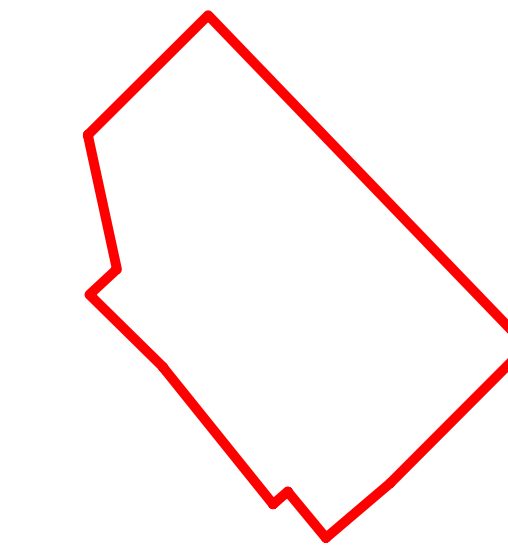
# ZMIANA MIEJSCOWEGO PLANU ZAGOSPODAROWANIA PRZESTRZENNEGO MIASTA SIEDLCE

Obszaru ograniczonego ulicami: Graniczną, Północną, Kazimierzowską pod nazwą "Błonia Siedleckie", obejmująca teren pomiędzy ulicami Północną i Kazimierzowską.



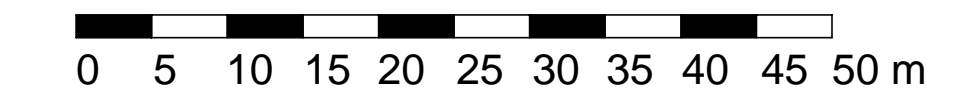
WYRYS STUDIUM UWARUNKOWAŃ I KIERUNKÓW  
ZAGOSPODAROWANIA PRZESTRZENNEGO  
MIASTO SIEDLCE SKALA: 1:5 000

- OZNACZENIA:
- teren objęty opracowaniem
  - większe tereny i koncentracje usług
  - otuliny rezerwatu przyrody "Stawy Siedleckie"



- LEGENDA:
- granice obszaru objętego planem
  - tereny o różnym przeznaczeniu lub różnych zasadach zagospodarowania
  - linie zabudowy obowiązujące
  - linie zabudowy nieprzekraczalne
  - UP tereny zabudowy usługowej realizującej cele publiczne
  - KDW poszerzenie drogi wewnętrznej
  - trasa linii kablowych energetycznych
  - trasa kanalizacji sanitarnej
  - lokalizacja zjazdów z drogi publicznej
  - trasa rowu
  - likwidacja rowu
  - zieleni izolacyjna - żywopłot
  - zieleni wysoka - szpaler drzew
  - stanowisko archeologiczne
- INFORMACJE:
- 19-20/3 numery ewidencyjne działek
  - istniejące drzewa
  - istniejący rów melioracyjny
  - przewody wodociągowe
  - kanalizacja deszczowa
  - kanalizacja pozostała

Skala 1:500



ZAŁĄCZNIK NR 1 DO UCHWAŁY RADY MIASTA SIEDLCE  
NR ..... z dnia .....

BIURO OPRACOWAŃ PROJEKTOWYCH URZĘDU MIASTA SIEDLCE			
Rysunek planu: ZMIANA MIEJSCOWEGO PLANU ZAGOSPODAROWANIA PRZESTRZENNEGO MIASTA SIEDLCE Obszaru ograniczonego ulicami: Graniczną, Północną, Kazimierzowską pod nazwą "Błonia Siedleckie", obejmująca teren pomiędzy ulicami Północną i Kazimierzowską.			
Autorzy:	mgr inż. arch. Andrzej Rutkowski Upr.urb. 1108/90		Skala: 1:500
	mgr inż. inżynierii środowiska Agnieszka Uziębło Upr. proj. GPB - 4224771/63/89		Data: 2009
	mgr inż. arch. krajobrazu Magdalena Lasocka		
Grafika:	mgr inż. geod. Justyna Bot		Nr rys.: 1